

Regione Autonoma Friuli Venezia Giulia
COMUNE DI FORGARIA NEL FRIULI

PRGC

Piano Regolatore Generale Comunale

VARIANTE n°16

Reiterazione dei vincoli urbanistici e procedurali



Variante di livello comunale ai sensi della LR 21/2015 (punto g del 1° comma, art.7)


**AREE DESTINATE
A SERVIZI ED ATTREZZATURE
OGGETTO DI VINCOLO DA REITERARE**

copia conforme all'originale adottato
con delibera C.C. n. del

luglio 2017

Vincoli espropriativi del PRGC da reiterare con var.16							ordinamento per PROPRIETA' (aree private - aventi destinazione ad attrezzature e servizi - da acquisire)	
rif. sch.n.	cat. PRGC	cod.	descrizione	località	proprietà	ente	mq.	
01	P	01.P.01	parcheggio	Monte Prat	privato	f.6 mapp.433-434	1.229	
01	P	01.P.02	parcheggio	Monte Prat	privato	f.6 mapp.342	1.348	
01	V	01.V(SP).01	attrezzatura per lo sport	Monte Prat	privato	f.6 mapp.441-443-445-643-644-679	13.812	
03	V	03.V(SP).01	attrezzatura per lo sport	Monte Prat	privato	f.6 mapp.585 f.7 mapp.87-88	11.297	
								27.686
05	P	05.P.01	parcheggio	Forgaria	privato	f.13 mapp.169-170-171-173	1.469	
06	P	06.P.02	parcheggio	Forgaria	privato	f.13 mapp.767	128	
06	P	06.P.03	parcheggio	Forgaria	privato	f.13 mapp.769-794	272	
07	P	07.P.04	parch. (marketGarlatti)	Forgaria	privato	f.23 mapp.34	190	
07	P	07.P.06	parcheggio	Forgaria	privato	f.14 mapp.598-529	83	
12	V	12.V(VQ).01	area verde	Forgaria	privato	f.16 mapp.344 f.17 mapp.140-141-142-143-144-145-146-147	1.387	
12	V	12.V(VQ).02	area verde	Forgaria	privato	f.17 mapp.255-256-257-258 f.25 mapp. 23-24	1.559	
13	P	13.P.01	parcheggio	San Rocco	privato	f.18 mapp.263-233-679-669-229	844	
13	S	13.S(CG).03	ex latteria S.Rocco	San Rocco	privato	f.17 mapp.338	482	
14	V	14.V(VA).03	area verde	San Rocco	privato	f.19 mapp.905-907	742	
16	P	16.P.04	parcheggio	Ca Dante	privato	f.26 mapp.982	169	
16	P	16.P.05	parcheggio	Ca Dante	privato	f.26 mapp.569	46	
16	P	16.P.06	parcheggio	Ca Dante	privato	f.26 mapp.567	212	
16	V	16.V(VQ).01	verde pubblico	Ca Dante	privato	f.26 mapp.271-273-274-275-1077-1187-1185-1189	5.714	
16	V	16.V(VQ).02		Ca Dante	privato	f.26 mapp.567	1.456	
19	P	19.P.01	parcheggio	Somp Cornino	privato	f.20 mapp.393	58	
19	P	19.P.02	parcheggio	Somp Cornino	privato	f.20 mapp.628-868	213	
22	P	22.P.01	parcheggio	Flagogna	privato	f.28 mapp.351-631	751	
24	P	24.P.04	parcheggio	Flagogna	privato	f.30 mapp.255-259-258	161	
								15.936
totale generale								43.622

Aree vincolate a previsioni di nuova viabilità di interesse comunale					
fg	mappale	ente	lunghezza	larghezza	totale
Flagogna - allargamento stradale presso la scuola elementare					
					20
					
Flagogna sud - bretella di collegamento			374,7	10,00	3.747
40	122-193-194-196-197-198-205-343-138-139-140-144-151-154-157-344-162-210-211-212				
					

Aree vincolate a previsioni di nuova viabilità di interesse comunale					
fg	mappale	ente	lunghezza	larghezza	totale
Nargec - bretella di collegamento			310	10,00	3.100
33	187-381-268-263-425-500-461-424-229-228-227-226-225-224-221				
					
Somp Cornino - svincolo					
35	102- 105- 106- 107-109 -133 -134-135-136-137-138-139-140-296-450-452-454-455-456-464-465-466-468- 470-471				
